

Bienvenue au printemps

Wilkommen im Fruehling

Benvenuti in primavera

Programme diversifié avec son cortège allégorique de la Fleur, cette fête symbolisant le renouveau et l'espoir remplit Madère de couleurs, de décorations et de parfums inoubliables.



Du 2 au 26 Mai 2024

Sur une île bénie par la nature, la fleur mérite plus qu'une ode. À Madère, le mois de mai est entièrement consacré à la beauté et au parfum des fleurs. Ne manquez pas l'occasion d'assister au bel hommage des Madériens à cette entité naturelle.



Le Festival des Fleurs de MADERE a lieu les 3 premières semaines du mois de Mai.

Le Club IVV de Funchal organise le Festival de Randonnées la 2^o semaine de mai

en collaboration du Club IVV de l'Algarve

RANDONNER AU MILIEU DES FLEURS

Nous contacter rapidement pour que l'on puisse réserver votre séjour car les places sont limitées **adresse email – caminhadas.algarve@gmail.com**

Prix 790€ sans vol

Das Blumenfest auf Madeira findet die ersten drei Wochen im Mai statt und der Verein Pes Livre von Funchal organisiert eine Wanderwoche mit 6, 10 und 15km mit IVV Stempel fuer mehr informationen bitte eine **email nach caminhadas.algarve@gmail.com**
einschreibe schluss 15 Februar

Preis 790€ ohne Flug



Il Festival dei Fiori di Madeira si svolge per tre settimane nel mese di maggio e l'associazione Pes Livre di Funchal organizza una settimana di escursioni di 6, 10 e 15 km com timbro IVV per ulterior informazioni inviare un **e-mail a caminha.algarve@gmail.com** e **registrarsi entro il 15 Febbraio**

Preco 790€ senza volo



Festival na Madeira

Dia 8 a 14 de maio de 2024

Com a colaboração com a Associação das Caminhadas do Algarve



CLUB PÉS LIVRES-MADEIRA

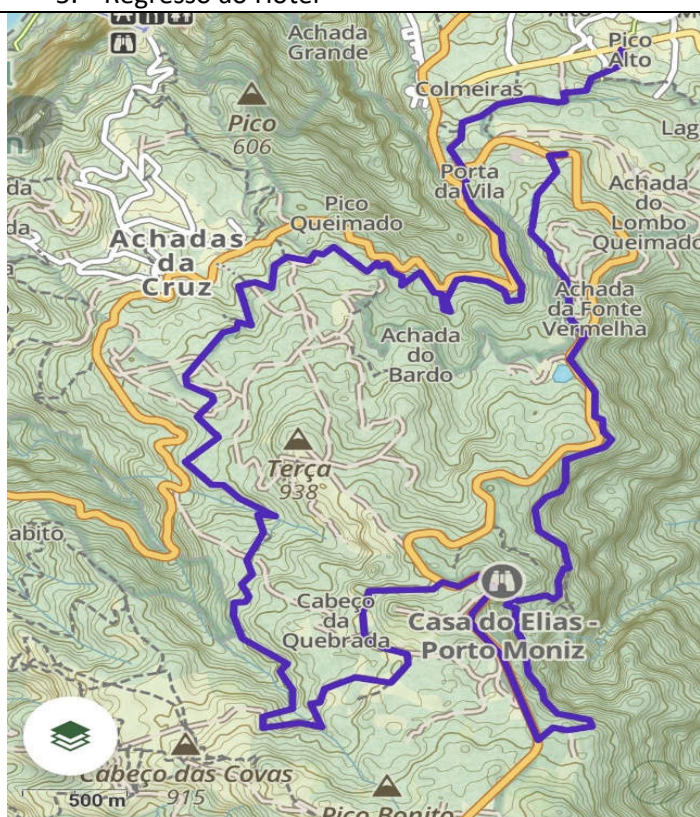
Dia 8 de maio de 2024

Programa	<ol style="list-style-type: none"> 1. Chegada 2. Bus no aeroporto, até ao hotel 3. Jantar (POR SABER HORA DO VOO TRANSFERES DO AEROPORTO /HOTEL VISITA A FUNCHAL JANTAR DE BOAS VINDAS COM OS MEMBROS DO CLUB)
----------	---

Dia 9 maio 2024 - Levadas da porta da Vila

Programa	<ol style="list-style-type: none"> 1. 08h saída do hotel 2. Bus para Porto Moniz (Portas da Vila) 3. Fim da caminhada 4. Refeição nos Lameiros (Club) 5. Regresso ao Hotel
----------	---

Descrição



Porta da Vila, Levada do Brasileiro, Casa do Elias, Madre da Levada do Moinho, Levada do Moinho, Porta da Vila, Pico Alto



Este percurso começa e termina na Estrada Regional 110 (ER 110), num trajeto circular que percorre a Levada do Brasileiro e parte da Levada do Moinho, no Porto Moniz. É um daqueles percursos que enche a alma e os olhos dos caminhantes, num misto de paisagens e terrenos que estimulam todos os sentidos, numa experiência verdadeiramente única.

O caminho começa com a descida para a Levada do Brasileiro, por um caminho bastante irregular e um pouco íngreme que se vai aprofundando no coração da floresta Laurissilva até chegar ao nível da levada. O caminho continua relativamente plano ao lado do curso da água num envolvente rústico, com espécies endémicas de flora e fauna e algumas zonas com abismos que pode provocar alguma sensação de vertigens.

No final desta levada poderá visitar lagoa do Bardo e aproveitar para fazer uma pausa antes de continuar, por um caminho agradável que atravessa várias zonas que alternam descampados com vegetação mais densa.

O percurso continua pela Levada do Moinho até encontrar a estrada de terra que deverá subir para regressar à estrada, próximo do ponto onde se iniciou esta caminhada.




This route begins and ends on Estrada Regional 110 (ER 110), on a circular route that runs along Levada do Brasileiro and part of Levada do Moinho, in Porto Moniz. It is one of those routes that fills the soul and eyes of walkers, in a mix of landscapes and terrain that stimulate all the senses, in a truly unique experience.

The path begins with the descent to Levada do Brasileiro, along a very irregular and slightly steep path that goes deeper into the heart of the Laurissilva forest until reaching the level of the levada. The path remains relatively flat alongside the watercourse in a rustic environment, with endemic species of flora and fauna and some areas with abysses that can cause a feeling of vertigo.

At the end of this levada you can visit Lagoa do Bardo and take the opportunity to take a break before continuing, along a pleasant path that crosses several areas that alternate open fields with denser vegetation.


The route continues along Levada do Moinho until you find the dirt road that you must climb to return to the road, close to the point where this walk began.


	<p>Cet itinéraire commence et se termine sur l'Estrada Regional 110 (ER 110), sur un itinéraire circulaire qui longe la Levada do Brasileiro et une partie de la Levada do Moinho, à Porto Moniz. C'est un de ces itinéraires qui remplissent l'âme et les yeux des randonneurs, dans un mélange de paysages et de terrains qui stimulent tous les sens, dans une expérience vraiment unique.</p> <p>Le chemin commence par la descente vers la Levada do Brasileiro, le long d'un sentier très irrégulier et légèrement raide qui s'enfonce plus profondément au cœur de la forêt de Laurissilva jusqu'à atteindre le niveau de la levada. Le sentier reste relativement plat le long du cours d'eau dans un environnement rustique, avec des espèces de faune et de flore endémiques et quelques zones avec des gouffres pouvant provoquer une sensation de vertige.</p> <p>À la fin de cette levada, vous pourrez visiter la Lagoa do Bardo et profiter de l'occasion pour faire une pause avant de continuer, le long d'un agréable sentier qui traverse plusieurs zones alternant champs ouverts et végétation plus dense.</p> <p>L'itinéraire continue le long de la Levada do Moinho jusqu'à trouver le chemin de terre qu'il faut gravir pour revenir à la route, à proximité du point de départ de cette promenade.</p>
--	--


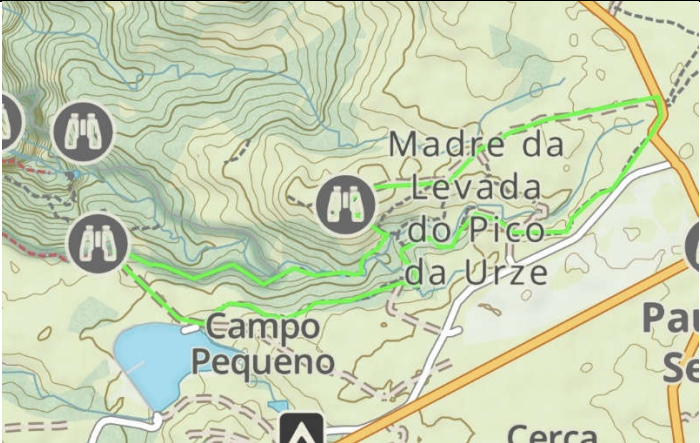

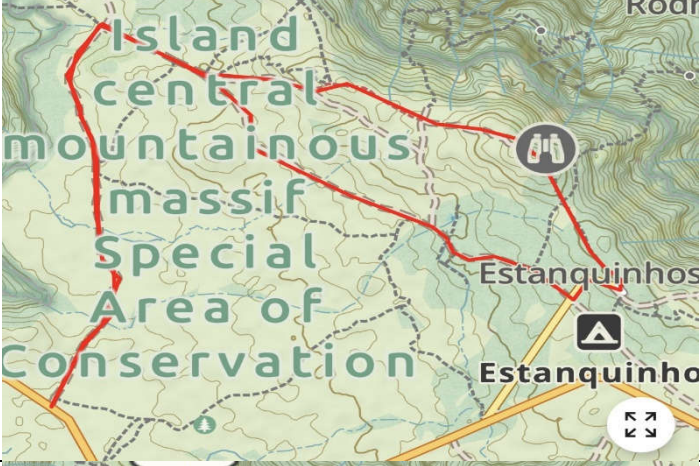
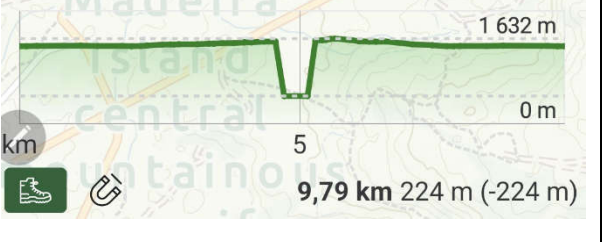


FESTIVAL dia 10 maio 2024 - Rabaçal

Programa	<ol style="list-style-type: none"> 1. 08h saída do hotel 2. Bus para Paul (assobiadores) 3. Fim das caminhadas 4. Refeição no Restaurante “Restaurante Trianguloso” nas Canhas, com música 5. Regresso ao Hotel
----------	--

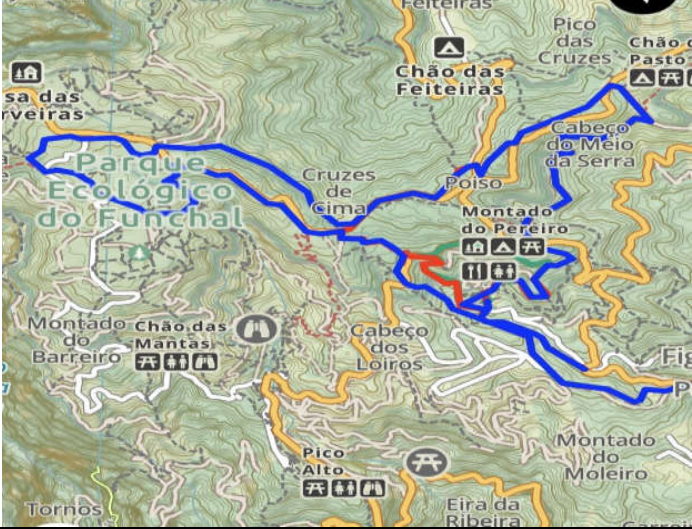


Descrição		<p>Zona do Paul – início e fim na vereda do Pico Fernandes no cruzamento com a estrada ER209 (perto da estrada que dá acesso a barragem do Pico da Urze)</p>
-----------	--	--





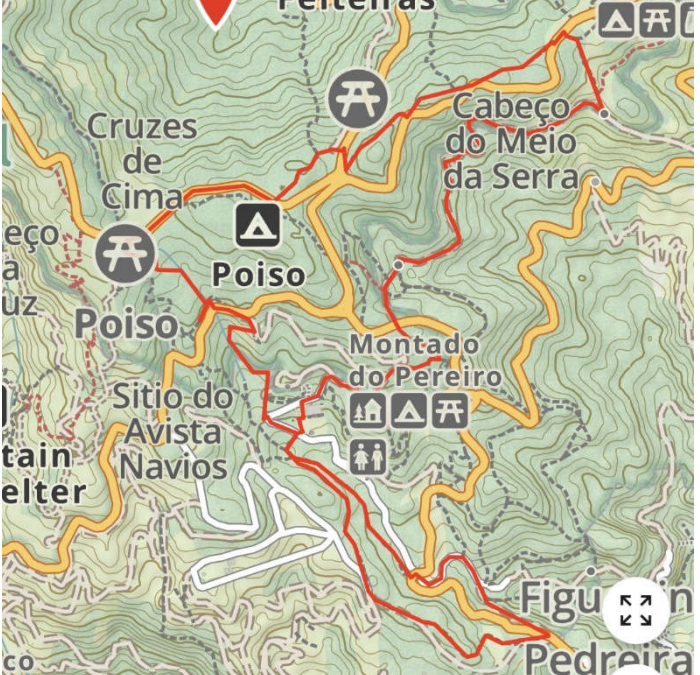


	<p>A levada das 25 Fontes é uma das mais populares da Ilha da Madeira. O seu nome faz jus ao número de fontes ou pequenas quedas de água que é possível contar quando chegamos ao local.</p> <p>Partindo dos Assobiadores direção às 25 fontes, o caminho revela paisagens e sensações maravilhosas. Ao longo do percurso é possível apreciar uma grande variedade de espécies endémicas da flora e fauna da Região. Desfrute do contacto com a natureza e absorva tudo o que ela tem para lhe oferecer!</p> <p>Ao chegar ao local das 25 fontes encante-se com as paisagens e todo o envolvente, tal como as quedas de água a jorrar em direção a uma magnífica lagoa. Faça uma pausa e abra a sua mente. Há quem mergulhe nas águas gélidas!</p> <p>Depois de apreciar as 25 fontes, continue o caminho em direção ao risco, onde poderá admirar uma esplêndida cascata. Termine o percurso com uma visita à casa do Rabaçal, que parece minúscula perante a imponência das montanhas que a rodeiam. Aproveite para recuperar forças com um lanche ou simplesmente para relaxar.</p> <p>O rabaçal é um local único e mágico, recheado de cascatas, fontes, lagoas e muito mais! Venha descobrir!</p> <p>A seguir encontra-se, à direita, a entrada para este magnífico percurso. É um trajeto curto, com cerca de 3km, onde é possível apreciar fantásticas paisagens sobre o Rabaçal, a medida que se avança no caminho.</p> <p>Aproveite o passeio para desfrutar das lindíssimas lagoas e quedas de água, que vão surgindo ao longo do caminho, das quais se destaca a maravilhosa Lagoa Dona Beja, com uma queda de água que alimenta a Lagoa do Vento.</p> <p>Aproveite este deslumbrante cenário para relaxar, fazer um lanche ou dar um refrescante mergulho antes de voltar, pelo mesmo caminho.</p>
--	--

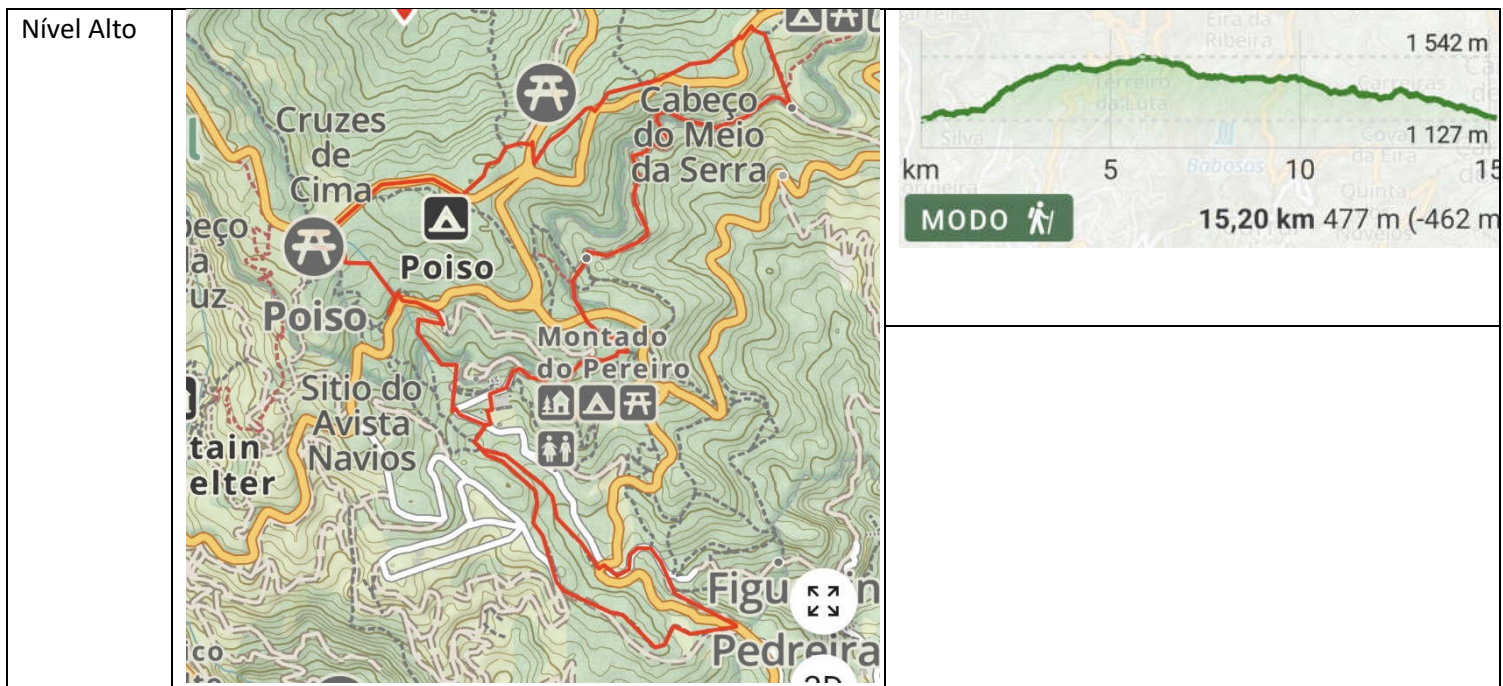
	<p>The levada das 25 Fontes is one of the most popular on Madeira Island. Its name lives up to the number of fountains or small waterfalls that it is possible to count when we arrive at the place.</p> <p>Starting from Assobiadores towards the 25 fountains, the path reveals wonderful landscapes and sensations. Along the route it is possible to appreciate a wide variety of endemic species of flora and fauna in the Region. Enjoy contact with nature and absorb everything it has to offer you!</p> <p>When you arrive at the site of the 25 fountains, be enchanted by the landscapes and the surroundings, such as the waterfalls gushing towards a magnificent lagoon. Take a break and open your mind. There are those who dive into the icy waters!</p> <p>After enjoying the 25 fountains, continue the path towards the risk, where you can admire a splendid waterfall. Finish the route with a visit to Rabaçal's house, which seems tiny compared to the grandeur of the mountains that surround it. Take the opportunity to regain strength with a snack or simply to relax.</p> <p>Rabaçal is a unique and magical place, filled with waterfalls, fountains, lagoons and much more! Come find out!</p> <p>Next, on the right, is the entrance to this magnificent route. It's a short route, around 3km, where you can enjoy fantastic views over Rabaçal as you progress along the path.</p> <p>Take advantage of the tour to enjoy the beautiful lagoons and waterfalls that appear along the way, including the wonderful Lagoa Dona Beja, with a waterfall that feeds Lagoa do Vento.</p> <p>Take advantage of this stunning setting to relax, have a snack or take a refreshing swim before returning along the same route.</p>
--	---

	<p>La levada das 25 Fontes est l'une des plus populaires de l'île de Madère. Son nom fait honneur au nombre de fontaines ou de petites cascades qu'il est possible de compter en arrivant sur les lieux.</p> <p>Partant d'Assobiadouros vers les 25 fontaines, le sentier dévoile de merveilleux paysages et sensations. Tout au long du parcours, il est possible d'apprécier une grande variété d'espèces endémiques de flore et de faune de la région. Profitez du contact avec la nature et absorbez tout ce qu'elle a à vous offrir !</p> <p>En arrivant sur le site des 25 fontaines, laissez-vous enchanter par les paysages et les environs, comme par exemple les cascades jaillissant vers un magnifique lagon. Faites une pause et ouvrez votre esprit. Il y a ceux qui plongent dans les eaux glacées !</p> <p>Après avoir profité des 25 fontaines, continuez le chemin vers le risco, où vous pourrez admirer une splendide cascade. Terminez le parcours par une visite à la maison de Rabaçal, qui semble minuscule comparée à la grandeur des montagnes qui l'entourent. Profitez-en pour reprendre des forces avec une collation ou simplement pour vous détendre.</p> <p>Rabaçal est un lieu unique et magique, rempli de cascades, fontaines, lagons et bien plus encore ! Venez le découvrir !</p> <p>Ensuite, à droite, se trouve l'entrée de ce magnifique itinéraire. Il s'agit d'un itinéraire court, d'environ 3 km, où vous pourrez profiter de vues fantastiques sur Rabaçal au fur et à mesure de votre progression.</p> <p>Profitez de la visite pour profiter des magnifiques lagons et cascades qui apparaissent tout au long du chemin, dont la magnifique Lagoa Dona Beja, avec une cascade qui alimente la Lagoa do Vento.</p> <p>Profitez de ce cadre exceptionnel pour vous détendre, prendre une collation ou faire une baignade rafraîchissante avant de repartir par le même itinéraire.</p>	
<p>Nível Baixo</p>		 <p>5,52 km 114 m (-114 m)</p>
<p>Nível Médio</p>		 <p>9,79 km 224 m (-224 m)</p>
<p>Nível Alto</p>		 <p>13,16 km 512 m (-512 m)</p>

FESTIVAL dia 11 maio 2024 – Montado do Pereiro

<p>Programa</p>	<ol style="list-style-type: none"> 1. 08h saída do hotel 2. Bus para Camacha (montado do Pereiro) 3. Fim das caminhadas 4. Refeição na Levada do Blandy (junto ao Abrigo do Pastor), com música. (Club) 5. Regresso ao Hotel 	
<p>Descrição</p>		<p>Zona do Montado do Pereiro – início e fim no cruzamento da lavada do Blandy com a estrada ER203 (perto do restaurante “abrigo do pastor”</p>
	<p>Situado a norte da capital madeirense, o Parque Ecológico do Funchal oferece boas caminhadas um percurso desafiante e intenso, onde o contacto com a exuberância da Natureza é constante.</p> <p>O Parque Florestal do Montado do Pereiro insere-se no Perímetro Florestal do Poiso, zona abrangida administrativamente pela freguesia da Camacha, concelho de Santa Cruz.</p> <p>Caracteriza-se por uma grande biodiversidade que, juntamente com as condições amenas do clima em determinadas épocas do ano tornam o espaço extremamente aprazível e com uma vocação eminentemente de uso múltiplo sob o ponto de vista social.</p> <p>Podemos encontrar uma enorme diversidade de espécies florestais (arbóreas e arbustivas) tanto indígenas como exóticas, onde predominam espécies arbóreas de grande porte e de idades já avançadas e espaços onde podemos encontrar plantações recentes com espécies de grande interesse, como é o caso de um pequeno povoamento de cedros-da-madeira (<i>Juniperus cedrus</i>), folhados (<i>Clethra arborea</i>), massaroco (<i>Echium candicans</i>) e um jovem povoamento constituído por castanheiros (<i>Castanea sativa</i>) e faia-europeia (<i>Fagus sylvatica</i>)</p> <p>Seguindo a zona dos Terreiros que é muito conhecida sobretudo na altura da tosquia das ovelhas. Ao chegar ao Pico João do Prado vamos ver a Ponta de São Lourenço. Virando para a o Poiso.</p> <p>Ao longo do percurso da Levada do Blandy, é possível apreciar a vegetação típica da floresta Laurissilva, composta por árvores e plantas exuberantes, como a laurissilva, o louro, o barbusano e o til. A Levada do Blandy, que transporta água do Areeiro até à Camacha, com uma altitude de 1351 metros. Além disso, o caminho é suave e fácil de percorrer, permitindo que você relaxe e desfrute da paisagem.</p> <p>Pela vereda do Burro que nasce a 1805 metros de altitude, um pouco abaixo do cume do Pico do Areeiro (1818 m), o terceiro pico mais alto do arquipélago.</p> <p>Seguindo sempre a vereda do Burro até à ribeira dos Cales. Ao chegar à estrada regional vamos encontrar de novo já no Montado do Pereiro, a Levada dos Blandy até ao fim da caminhada.</p> <p>Na ilha da Madeira, mais do que fazer caminhadas, é preciso senti-la. Aqui, o respeito pela natureza fala mais alto em zonas montanhosas com declives acentuados e ribeiras. Se você quer superar seus próprios limites, você veio ao lugar certo. Este percurso é um desafio sem hora para acabar, com cenários fantásticos e surpresas constantes.</p> <p>A Ilha da Madeira, possui o cenário ideal para os praticantes desta modalidade, oferecendo as condições ideais para a prática deste desporto.</p>	
	<p>Located north of the capital of Madeira, the Funchal Ecological Park offers good walks, a challenging and intense route, where contact with the exuberance of Nature is constant.</p> <p>The Montado do Pereiro Forest Park is part of the Poiso Forest Perimeter, an area administratively covered by the parish of Camacha, municipality of Santa Cruz.</p> <p>It is characterized by a great biodiversity which, together with the mild climate conditions at certain times of the year, make the space extremely pleasant and with an eminently multiple use vocation from a social point of view.</p> <p>We can find an enormous diversity of forest species (trees and shrubs), both indigenous and exotic, where large and old tree species predominate and spaces where we can find recent plantations with species of great interest, such as a small stand of Madeira cedars (<i>Juniperus cedrus</i>), broadleaf cedars (<i>Clethra arborea</i>), massaroco (<i>Echium candicans</i>) and a young stand made up of chestnut trees (<i>Castanea sativa</i>) and European beech (<i>Fagus sylvatica</i>)</p> <p>Following the Terreiros area, which is well known especially when it comes to sheep shearing. Upon arriving at Pico João do Prado we will see Ponta de São Lourenço. Turning towards Poiso.</p> <p>Along the route of Levada do Blandy, it is possible to appreciate the typical vegetation of the Laurissilva forest, made up of exuberant trees and plants, such as laurel, laurel, barbusano and tilde. The Levada do Blandy, which transports water from Areeiro to Camacha, at an altitude of 1351 meters. Furthermore, the path is smooth and easy to walk, allowing you to relax and enjoy the scenery.</p> <p>Take the Burro trail that rises at an altitude of 1805 meters, slightly below the summit of Pico do Areeiro (1818 m), the third highest peak in the archipelago.</p> <p>Always following the Burro path until the Cales river. When we reach the regional road, we will again find the Levada dos Blandy at Montado do Pereiro, until the end of the walk.</p> <p>On the island of Madeira, more than just hiking, you need to feel it. Here, respect for nature speaks loudest in mountainous areas with steep slopes and streams. If you want to overcome your own limits, you've come to the right place. This route is a never-ending challenge, with fantastic scenery and constant surprises.</p> <p>Madeira Island has the ideal setting for practitioners of this sport, offering ideal conditions for practicing this sport.</p>	

	<p>Situé au nord de la capitale de Madère, le parc écologique de Funchal offre de belles promenades, un itinéraire stimulant et intense, où le contact avec l'exubérance de la nature est constant.</p> <p>Le parc forestier de Montado do Pereiro fait partie du périmètre forestier de Poiso, une zone administrativement couverte par la paroisse de Camacha, municipalité de Santa Cruz.</p> <p>Il se caractérise par une grande biodiversité qui, associée aux conditions climatiques douces à certaines périodes de l'année, rend l'espace extrêmement agréable et à vocation d'usage éminemment multiple d'un point de vue social.</p> <p>Nous pouvons trouver une énorme diversité d'espèces forestières (arbres et arbustes), tant indigènes qu'exotiques, où prédominent les espèces d'arbres de grande taille et anciennes et des espaces où l'on peut trouver des plantations récentes avec des espèces de grand intérêt, comme un petit peuplement de cèdres de Madère (<i>Juniperus cedrus</i>), des cèdres à feuilles larges (<i>Clethra arborea</i>), des massaroco (<i>Echium candicans</i>) et un jeune peuplement composé de châtaigniers (<i>Castanea sativa</i>) et de hêtres européens (<i>Fagus sylvatica</i>)</p> <p>En suivant la région de Terreiros, bien connue notamment pour la tonte des moutons. En arrivant au Pico João do Prado, nous verrons Ponta de São Lourenço. En direction de Poiso.</p> <p>Le long de la route de Levada do Blandy, il est possible d'apprécier la végétation typique de la forêt de Laurissilva, composée d'arbres et de plantes exubérantes, comme le laurier, le laurier, le barbusano et le tildo. La Levada do Blandy, qui transporte l'eau d'Areiro à Camacha, à 1351 mètres d'altitude. De plus, le chemin est lisse et facile à parcourir, vous permettant de vous détendre et de profiter du paysage.</p> <p>Empruntez le sentier Burro qui s'élève à 1805 mètres d'altitude, légèrement en dessous du sommet du Pico do Areiro (1818 m), le troisième plus haut sommet de l'archipel.</p> <p>En suivant toujours le chemin du Burro jusqu'à la rivière Cales. En arrivant sur la route régionale, nous retrouverons la Levada dos Blandy au Montado do Pereiro, jusqu'à la fin de la promenade.</p> <p>Sur l'île de Madère, plus qu'une simple randonnée, il faut la ressentir. Ici, le respect de la nature parle plus fort dans les zones montagneuses aux pentes abruptes et aux ruisseaux. Si vous souhaitez dépasser vos propres limites, vous êtes au bon endroit. Cet itinéraire est un défi sans fin, avec des paysages fantastiques et des surprises constantes.</p> <p>L'île de Madère possède le cadre idéal pour les pratiquants de ce sport, offrant des conditions idéales pour la pratique de ce sport.</p>	
<p>Nível Baixo</p>		 <p>1 355 m 1 124 m km 1 2 3 4 5 MODO  5,56 km 210 m (-229 m)</p>
<p>Nível Médio</p>		 <p>1 409 m 1 123 m km 3 6 9 MODO  10,22 km 354 m (-372 m)</p>





Dia 12 maio 2024- Porto Santo

- | | |
|--|---|
| | <ol style="list-style-type: none"> 1. 06.30h saída do hotel 2. Bus para o Navio 08h00-10h30 3. Fim da caminhada 4. Praia 5. Regresso para o Funchal de Navio 19H00-21h30 6. Regresso ao Hotel |
|--|---|



	<p>A história de Porto Santo</p> <p>A ilha do Porto Santo foi descoberta no ano de 1418 por João Gonçalves Zarco e Tristão Vaz Teixeira, na altura em que o rei de Portugal era D. João I. Consta que o seu nome foi dado pelos navegadores que ali encontraram abrigo de uma tempestade que os perseguia.</p> <p>O seu povoamento, a mando do Infante D. Henrique, foi feito por Bartolomeu Perestrelo que foi nomeado Donatário da Ilha. Sendo a primeira ilha colonizada, nela se fez a cultura dos cereais, aproveitou-se uma matéria tintureira, o sangue de dragão, duma planta conhecida por dragoeira, já extinta, promoveu-se a criação de gado e a plantação da vinha, mas a cana de açúcar não encontrou condições favoráveis.</p> <p>Este descobrimento foi um dos que tiveram mais importância entre os que os Portugueses fizeram ao longo de toda a costa ocidental de África até ao Cabo da Boa Esperança e daí até às Índias Orientais e Japão.</p> <p>Foi também nesta ilha que residiu durante algum tempo Cristóvão Colombo, tendo lá casado com D. Filipa, filha de Bartolomeu Perestrelo, o primeiro Donatário.</p> <p>Monumentos</p> <p>Igreja Matriz</p> <p>Um dos principais monumentos porto-santenses é a Igreja Matriz (também chamada Igreja de Nossa Senhora da Piedade), situada no Largo do Pelourinho em plena cidade do Porto Santo, a qual, por várias vezes, foi incendiada por piratas e corsários que aportavam na Ilha. Hoje, conserva no seu interior belíssimos altares e telas, da autoria de Martim Conrado e Max Romer, cuja arte prende a atenção de todos os que visitam este templo.</p> <p>Casa-Museu de Cristóvão Colombo</p> <p>Junto à Igreja Matriz encontra-se a Casa, hoje Museu, que consta ter sido a moradia do navegador genovês Cristóvão Colombo, aquando da sua passagem pela Ilha.</p> <p>Mas as ligações do descobridor das Américas à Ilha não se ficam pela mera especulação, pois é certo que Colombo contraiu matrimónio com Filipa Moniz, filha de Bartolomeu Perestrelo, 1º Capitão Donatário do Porto Santo, o que por si só torna credível a teoria daqueles que defendem que a viagem da descoberta da América teria aqui sido preparada.</p> <p>Dentre diversos objectos de grande interesse, como mapas, instrumentos de navegação e iluminuras, podemos apreciar a sua figura num busto esculpido que se encontra no pátio da casa.</p>
--	--

	<p>Padrão das Descobertas De secção quadrangular e imponente, o “Pau de Sabão”, como é popularmente conhecido, tem em cada uma das faces relevos alusivos aos descobrimentos henriquinos. Da autoria de António Aragão, o Padrão dos Descobertas fica situado na Alameda do Infante e foi inaugurado a 28 de Agosto de 1960.</p> <p>Cais da Cidade A 19 de Março de 1929 iniciou-se a construção do cais, hoje monumento e ícone do Porto Santo. Recentemente objecto de restauro, a estrutura tem 102 metros de comprimento e quatro de largura e assenta em pilares colocados a igual distância uns dos outros (arquitectura paquidérmica).</p> <p>Forte de São José Situado numa parte alta da Cidade está o antigo Forte de São José, cuja construção foi profundamente alterada desde os princípios do século XVII. Equipado com uma linha de oito pequenos canhões de ferro que, outrora, serviram na defesa da Ilha. Este forte tornou-se propriedade particular já no decorrer do século XX.</p> <p>Paços do Concelho Construído no centro da cidade, este edifício, comumente chamado de “Casa da Câmara”, tem, na sua história, a particularidade de um dia ter sido utilizado como casa cadeia. Embora a origem da sua edificação remonte ao longínquo século XVI, o prédio sofreu até então diversas obras de ampliação, que visaram, sobretudo, melhorar a sua funcionalidade.</p>
	<p>The history of Porto Santo The island of Porto Santo was discovered in 1418 by João Gonçalves Zarco and Tristão Vaz Teixeira, at a time when the king of Portugal was D. João I. It is said that its name was given by navigators who found shelter there from a storm that chased them.</p> <p>Its settlement, at the behest of Infante D. Henrique, was carried out by Bartolomeu Perestrelo who was appointed Donatário of the Island. Being the first island to be colonized, cereals were cultivated there, a dye material was used, dragon's blood, from a plant known as dragon tree, now extinct, cattle breeding and the planting of vines were promoted, but the sugar cane did not find favorable conditions.</p> <p>This discovery was one of the most important of those made by the Portuguese along the entire western coast of Africa up to the Cape of Good Hope and from there to the East Indies and Japan.</p> <p>It was also on this island that Cristovão Colombo resided for some time, having married D. Filipa, daughter of Bartolomeu Perestrelo, the first Donatário, there.</p> <p>Monuments Mother Church One of the main monuments in Porto Santo is the Igreja Matriz (also called Igreja de Nossa Senhora da Piedade), located in Largo do Pelourinho in the heart of the city of Porto Santo, which, on several occasions, was set on fire by pirates and privateers who docked in the city. Island. Today, it has beautiful altars and paintings inside, designed by Martim Conrado and Max Romer, whose art captures the attention of everyone who visits this temple.</p> <p>House-Museum of Christopher Columbus Next to the Main Church is the House, now a Museum, which is said to have been the home of the Genoese navigator Christopher Columbus, during his visit to the Island.</p> <p>But the links between the discoverer of the Americas and the Island are not limited to mere speculation, as it is certain that Columbus married Filipa Moniz, daughter of Bartolomeu Perestrelo, 1st Donatary Captain of Porto Santo, which in itself makes the theory of those who argue that the voyage of discovery of America was prepared here.</p> <p>Among several objects of great interest, such as maps, navigation instruments and illuminations, we can appreciate his figure in a sculpted bust that can be found in the courtyard of the house.</p> <p>Pattern of Discoveries With a quadrangular and imposing section, the “Pau de Sabão”, as it is popularly known, has reliefs on each side alluding to the Henrique discoveries. Designed by António Aragão, Padrão dos Descobertas is located in Alameda do Infante and was inaugurated on August 28, 1960.</p> <p>City Pier On March 19, 1929, construction began on the pier, today a monument and icon of Porto Santo. Recently subject to restoration, the structure is 102 meters long and four meters wide and is based on pillars placed at equal distances from each other (pachydermic architecture).</p> <p>São José Fort Located in an upper part of the city is the old Fort of São José, whose construction has been profoundly altered since the beginning of the 17th century. Equipped with a line of eight small iron cannons that once served in the defense of the Island. This fort became private property during the 20th century.</p> <p>City Hall Built in the city center, this building, commonly called “Casa da Câmara”, has, in its history, the peculiarity of having once been used as a prison house.</p> <p>Although the origins of its construction date back to the distant 16th century, until then the building underwent several expansion works, which aimed, above all, to improve its functionality.</p>
	<p>L'histoire de Porto Santo L'île de Porto Santo a été découverte en 1418 par João Gonçalves Zarco et Tristão Vaz Teixeira, à l'époque où le roi du Portugal était D. João I. On dit que son nom a été donné par les navigateurs qui y ont trouvé refuge contre une tempête qui les a chassés.</p> <p>Son installation, à la demande de l'Infant D. Henrique, fut réalisée par Bartolomeu Perestrelo qui fut nommé Donatário de l'île. Étant la première île à être colonisée, on y cultivait des céréales, on utilisait un colorant, du sang de dragon, issu d'une plante connue sous le nom de dragonnier, aujourd'hui disparue, on promouvait l'élevage de bétail et la plantation de vignes, mais la canne à sucre n'a pas trouvé Conditions favorables.</p> <p>Cette découverte fut l'une des plus importantes de celles faites par les Portugais sur toute la côte occidentale de l'Afrique jusqu'au cap de Bonne-Espérance et de là jusqu'aux Indes orientales et au Japon.</p> <p>C'est également sur cette île que Cristovão Colombo a résidé pendant quelque temps, après y avoir épousé D. Filipa, fille de Bartolomeu Perestrelo, le premier Donatário.</p> <p>Les monuments Église mère L'un des principaux monuments de Porto Santo est l'Igreja Matriz (également appelée Igreja de Nossa Senhora da Piedade), située à Largo do Pelourinho, au cœur de la ville de Porto Santo, qui, à plusieurs reprises, a été incendiée par des pirates. et les corsaires qui accostaient dans la ville. Aujourd'hui, il abrite de magnifiques autels et peintures, conçus par Martim Conrado et Max Romer, dont l'art capte l'attention de tous ceux qui visitent ce temple.</p> <p>Maison-Musée de Christophe Colomb À côté de l'église principale se trouve la maison, aujourd'hui musée, qui aurait été la demeure du navigateur génois Christophe Colomb, lors de sa visite sur l'île.</p>

Mais les liens entre le découvreur des Amériques et l'île ne se limitent pas à de simples spéculations, puisqu'il est certain que Colomb épousa Filipa Moniz, fille de Bartolomeu Perestrelo, 1er capitaine donataire de Porto Santo, ce qui en soi fait la théorie de ceux qui soutiennent que le voyage de découverte de l'Amérique a été préparé ici.

Parmi plusieurs objets d'un grand intérêt, tels que des cartes, des instruments de navigation et des enluminures, on peut apprécier sa figure dans un buste sculpté que l'on retrouve dans la cour de la maison.

Modèle de découvertes

De section quadrangulaire et imposante, le « Pau de Sabão », comme on l'appelle populairement, présente de chaque côté des reliefs faisant allusion aux découvertes d'Henrique. Conçu par António Aragão, Padrão dos Descobertas est situé à Alameda do Infante et a été inauguré le 28 août 1960.

Jetée de la ville

Le 19 mars 1929 commença la construction de la jetée, aujourd'hui monument et icône de Porto Santo. Récemment restaurée, la structure mesure 102 mètres de long et quatre mètres de large et repose sur des piliers placés à égale distance les uns des autres (architecture pachydermique).

Fort São José

Situé dans la partie haute de la ville se trouve l'ancien fort de São José, dont la construction a été profondément modifiée depuis le début du XVIIIe siècle. Équipé d'une ligne de huit petits canons en fer qui servaient autrefois à la défense de l'île. Ce fort est devenu propriété privée au cours du XXe siècle.

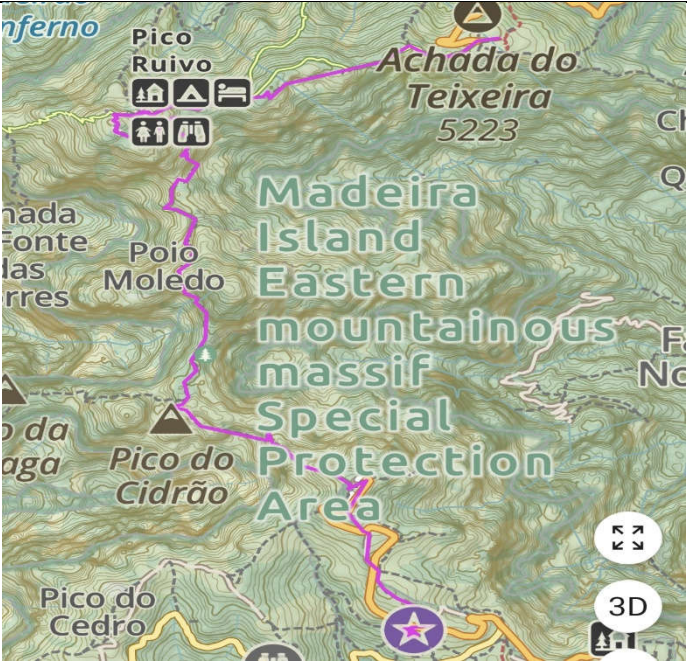

l'hôtel de ville


Construit en plein centre-ville, ce bâtiment, communément appelé « Casa da Câmara », a, dans son histoire, la particularité d'avoir autrefois servi de prison.



Bien que les origines de sa construction remontent au lointain XVIe siècle, le bâtiment a jusqu'alors subi plusieurs travaux d'agrandissement, visant avant tout à améliorer sa fonctionnalité.

Dia 13 maio 2024 – Entre Montanhas

Programa	<ol style="list-style-type: none"> 1. 08h saída do hotel 2. Bus para Camacha (montado do Pereiro) 3. Fim da caminhada 4. Regresso ao Hotel 5. Refeição no Restaurante “O Lagar” No Estreito de Câmara de Lobos 6. Regresso ao Hotel
----------	---

descrição		
	<p>Achada do Teixeira, Pico Ruivo, Vereda entre picos, Pico Arrieiro, Poço da neve.</p>	

	<p>Este caminho desenrola-se pelas imensas e grandiosas montanhas da Ilha da Madeira. Ao longo do percurso, é possível apreciar as maravilhosas paisagens compostas pelas formidáveis formações rochosas, por vezes cobertas pelas nuvens e, aqui e ali uma povoação se avista ao longe. Pare de vez em quando e sinta a grandiosa sensação de estar cada vez mais próximo do céu.</p> <p>Nesta caminhada é possível visitar os três picos mais altos da Madeira: Pico do Areeiro, Pico das Torres e o Pico Ruivo.</p> <p>Por ser uma caminhada de montanha, exige alguma preparação física e resistência dos caminhantes, que se deparam com muitas subidas e descidas. No entanto, o esforço exigido é compensado pelas vistas extraordinárias que o passeio proporciona.</p> <p>Já no Pico Ruivo, aproveite para descansar, fazer um lanche ou visitar a casa de abrigo. Por fim, não deixe de ir ao topo do pico e extasiar-se com a paisagem e vistas arrebatadoras, dos picos e povoações. Em dias de bom tempo, poderá ter uma visão de 360º da ilha com os seus vários pontos destacados: Curral das Freiras, Porto Santo, Desertas, Ponta de São Lourenço e outros.</p> <p>Teremos a oportunidade de ver o Poço da Neve, em forma de iglu que data de 1813, outrora utilizada para armazenar neve e granizo que caíam esporadicamente nas montanhas mais altas do Funchal. Esse gelo era então utilizado em hospitais, hotéis e também na produção de sorvetes.</p>
--	--

	<p>This path winds its way through the immense and magnificent mountains of Madeira Island. Along the route, it is possible to enjoy the wonderful landscapes made up of formidable rock formations, sometimes covered by clouds and, here and there, a village can be seen in the distance. Stop every now and then and feel the grand sensation of being closer and closer to heaven.</p> <p>On this walk it is possible to visit the three highest peaks in Madeira: Pico do Areeiro, Pico das Torres and Pico Ruivo.</p> <p>As it is a mountain hike, it requires some physical preparation and resistance from hikers, who are faced with many climbs and descents. However, the effort required is offset by the extraordinary views that the tour provides.</p> <p>Once at Pico Ruivo, take the opportunity to rest, have a snack or visit the shelter. Finally, be sure to go to the top of the peak and marvel at the landscape and sweeping views of the peaks and villages. On good weather days, you can have a 360° view of the island with its various highlights: Curral das Freiras, Porto Santo, Desertas, Ponta de São Lourenço and others.</p> <p>We will have the opportunity to see the Poço da Neve, in the shape of an igloo that dates back to 1813, once used to store snow and hail that fell sporadically in the highest mountains of Funchal. This ice was then used in hospitals, hotels and also in the production of ice cream.</p>
	<p>Ce chemin serpente à travers les immenses et magnifiques montagnes de l'île de Madère. Tout au long du parcours, il est possible d'apprécier de merveilleux paysages composés de formidables formations rocheuses, parfois couvertes de nuages et, ici et là, un village se dessine au loin. Arrêtez-vous de temps en temps et ressentez la grande sensation d'être de plus en plus proche du paradis.</p> <p>Au cours de cette promenade, il est possible de visiter les trois plus hauts sommets de Madère : Pico do Areeiro, Pico das Torres et Pico Ruivo.</p> <p>S'agissant d'une randonnée en montagne, elle demande une certaine préparation physique et de la résistance de la part des randonneurs, qui sont confrontés à de nombreuses montées et descentes. Cependant, l'effort requis est compensé par les vues extraordinaires qu'offre la visite.</p> <p>Une fois à Pico Ruivo, profitez-en pour vous reposer, prendre une collation ou visiter le refuge. Enfin, assurez-vous d'aller au sommet du sommet et d'émerveiller devant le paysage et la vue imprenable sur les sommets et les villages. Les jours de beau temps, vous pourrez avoir une vue à 360° sur l'île avec ses différents points forts : Curral das Freiras, Porto Santo, Desertas, Ponta de São Lourenço et autres.</p> <p>Nous aurons l'occasion de voir le Poço da Neve, en forme d'igloo datant de 1813, autrefois utilisé pour stocker la neige et la grêle qui tombaient sporadiquement dans les plus hautes montagnes de Funchal. Cette glace était ensuite utilisée dans les hôpitaux, les hôtels mais aussi dans la fabrication de glaces.</p>
<h2>Dia 14 maio 2024</h2>	
	<p>Regresso Bus para o aeroporto</p>

Durante os participantes que participarem só dia 4 e 5 tem um preço de 100 €, (refeições, transporte e t-shirt.

Os participante serão hospedados nos Hotéis Dorisol, Mimosa ou Buganvilva

